БОЛЬШЕМОНОКСКИЙ СЕЛЬСОВЕТ

Г Е Н Е Р А Л Ь Н Ы Й П Л А Н

Карта современного использования территории (Опорный план)

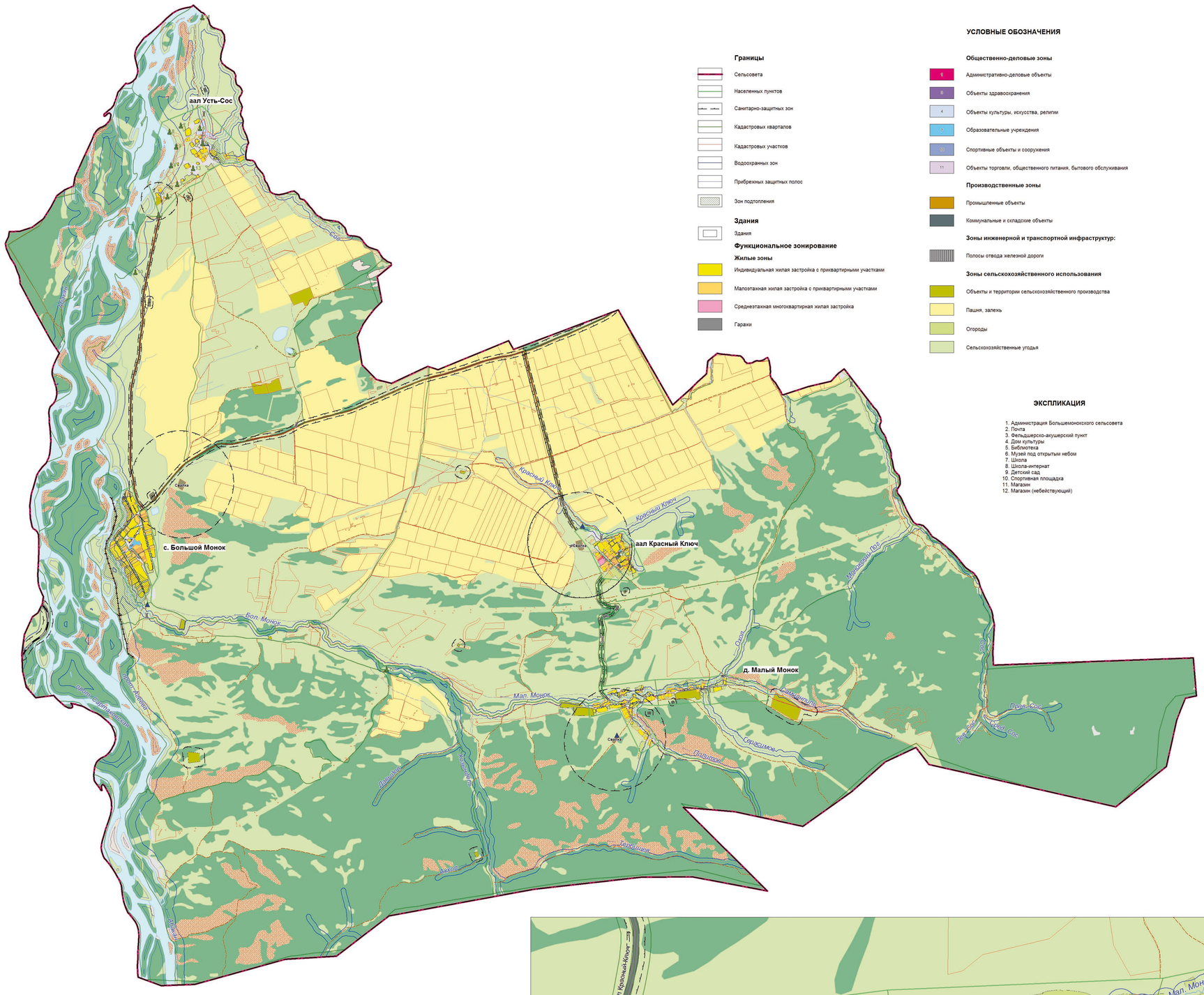

Схема границ Большемонокского сельсовета

Масштаб 1:25 000

УСЛОВНЫЕ ОБОЗНАЧЕНИЯ

Границы
- Сельсовета
- Населенных пунктов
- Санитарно-защитных зон
- Кадастровых кварталов
- Кадастровых участков
- Водоохранных зон
- Прибрежных защитных полос
- Зон подтопления

Здания
- Здания

Функциональное зонирование

Жилые зоны
- Индивидуальная жилая застройка с приквартирными участками
- Малоэтажная жилая застройка с приквартирными участками
- Среднеэтажная многоквартирная жилая застройка
- Гаражи

Общественно-деловые зоны
- 1 Административно-деловые объекты
- 2 Объекты здравоохранения
- 4 Объекты культуры, искусства, религии
- 7 Образовательные учреждения
- 10 Спортивные объекты и сооружения
- 11 Объекты торговли, общественного питания, бытового обслуживания

Производственные зоны
- Промышленные объекты
- Коммунальные и складские объекты

Зоны инженерной и транспортной инфраструктур:
- Полосы отвода железной дороги

Зоны сельскохозяйственного использования
- Объекты и территории сельскохозяйственного производства
- Пашня, залежь
- Огороды
- Сельскохозяйственные угодья

Прочие земельные угодья
- Болота
- Песок
- Каменистые поверхности
- Прочие земельные угодья
- Под водой

Зоны рекреационного назначения
- Леса и кустарники

Зоны специального назначения
- Кладбища
- Свалки
- Скотомогильники (законсервированные)

Объекты культурного наследия
- Памятники культуры, истории, археологии
- 1 Номер по экспликации

Объекты инженерной и транспортной инфраструктур
- Железная дорога
- Автомобильные дороги межмуниципального значения
- Автомобильные дороги местного значения
- Полевые дороги
- Грунтовые дороги
- Мосты
- Дамбы

ЭКСПЛИКАЦИЯ

1. Администрация Большемонокского сельсовета
2. Почта
3. Фельдшерско-акушерский пункт
4. Дом культуры
5. Библиотека
6. Музей под открытым небом
7. Школа
8. Школа-интернат
9. Детский сад
10. Спортивная площадка
11. Магазин
12. Магазин (небействующий)

ЭКСПЛИКАЦИЯ ОБЪЕКТОВ КУЛЬТУРНОГО НАСЛЕДИЯ

№ на чертеже	Наименование памятника	Датировка
БОЛЬШЕМОНОКСКИЙ СЕЛЬСОВЕТ		
Объекты культурного наследия регионального значения		
1	Могильник Усть-Сос - 1 (87)	(VII-I вв. до н.э.)
2	Могильник Усть-Сос -2 (10)	(VII-I вв. до н.э.)
3	Могильник Усть-Сос - 3 (82)	(VII-I вв. до н.э.)
4	Могильник Усть-Сос - 4 (29)	(VII-I вв. до н.э.)
5	Могильник Усть-Сос - 5 (22)	(VII-I вв. до н.э.)
6	Могильник Усть-Сос - 6 (42)	(VII-I вв. до н.э.)
7	Могильник Усть-Сос - 7 (15)	(VII-I вв. до н.э.)
8	Могильник Усть-Сос - 8 (26)	(VII-I вв. до н.э.)
9	Могильник Усть-Сос - 9 (43)	(VII-I вв. до н.э.)
10	Поселение Усть-Сос - 1	(II вв. до н.э. - V вв.н.э)
11	Поселение Хызыл Хая	Палеолит
12	Курганный могильник (5)	(VIII-I вв. до н.э.)
Объекты культурного наследия местного значения		
13	Памятник участникам ВОВ	н.д.
14	Памятник участникам ВОВ	н.д.

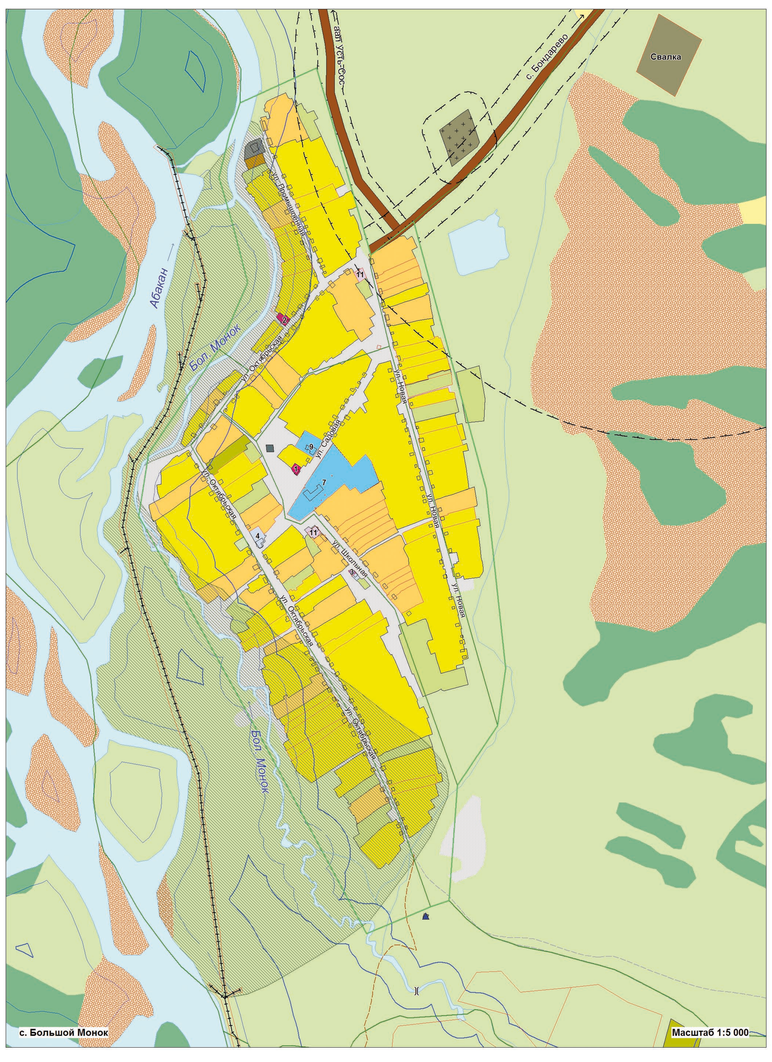

с. Большой Монок — Масштаб 1:5 000

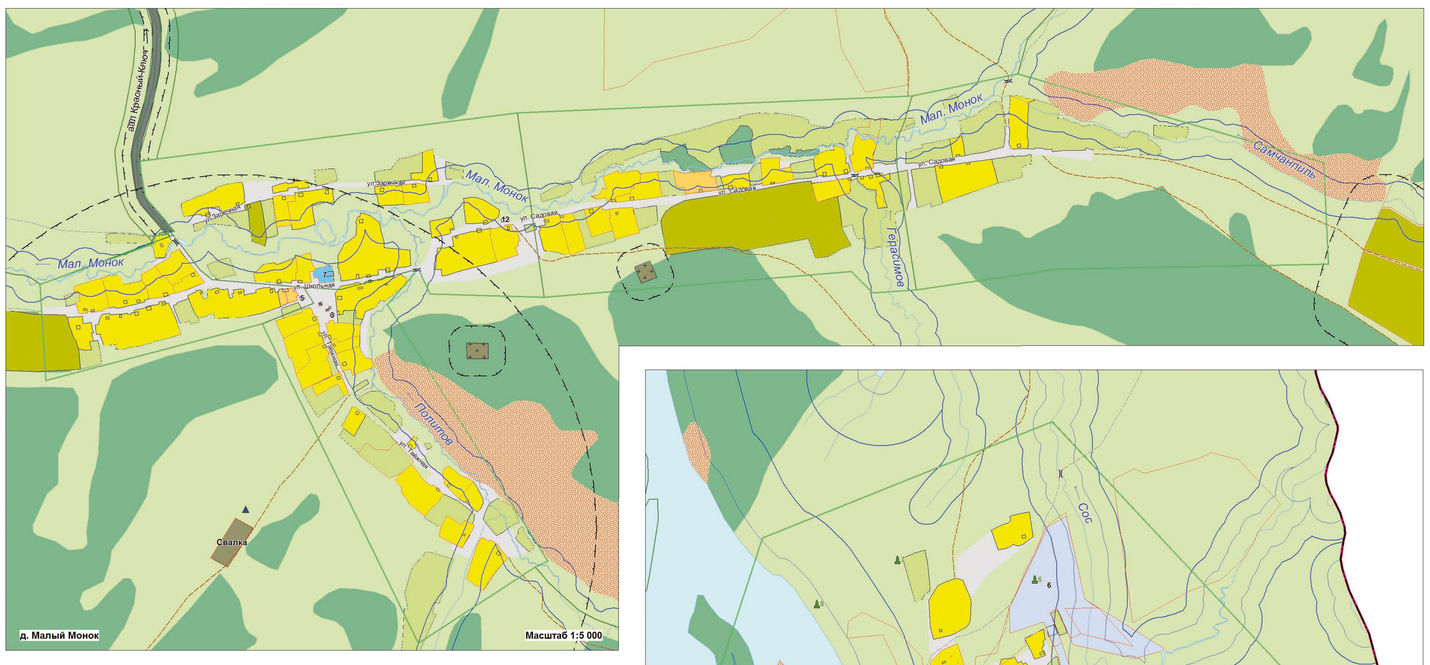

д. Малый Монок — Масштаб 1:5 000

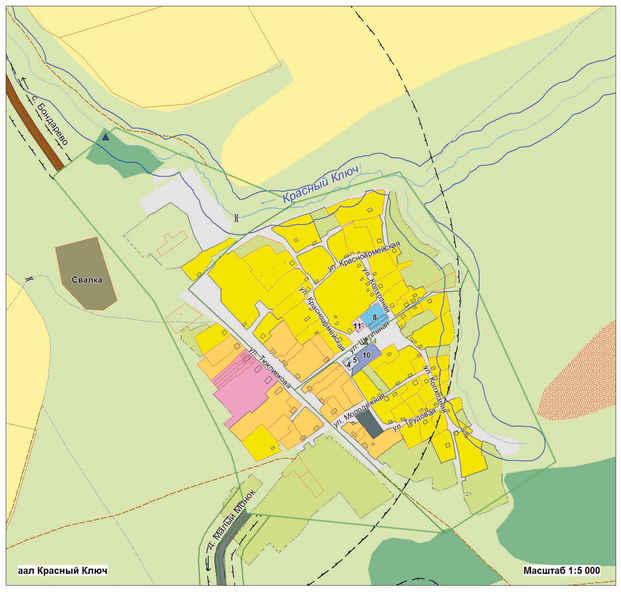

аал Красный Ключ — Масштаб 1:5 000

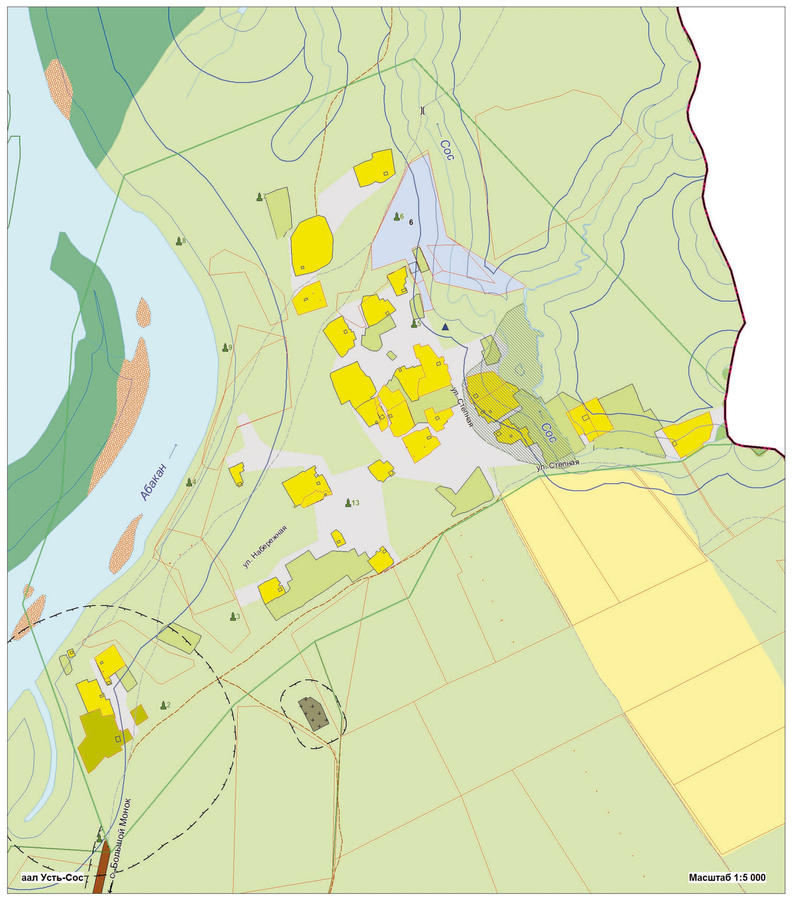

аал Усть-Сос — Масштаб 1:5 000

СОГЛАСОВАНО

Взам. инв. №

Подпись и дата

Инв. № подл.

Изм.	Кол.уч.	Лист	№ док.	Подпись	Дата
Директор		Малышев Е.Н.			08.05.13
Нач. отдела		Савиничев П.Н.			08.05.13
Зав.лаб. отд.		Цыгильчук А.И.			08.05.13
Инж. I.КТГ.		Черкасова Н.Н.			08.05.13
Стиж. 2 кат.		Арзыев К.А.			08.05.13
Стиж. 2 кат.		Лев И.Р.			08.05.13

2012-113-ГП ПЗЗ

Генеральный план, правила землепользования и застройки Большемонокского сельсовета Бейского района Республики Хакасия

Материалы по обоснованию Генерального плана Большемонокского сельсовета

Стадия	Лист	Листов
ГП	5	10

Карта современного использования территории (Опорный план) М 1:25 000 М 1:5 000

ООО НПЦ "Сибэкоресурсы" г. Омск